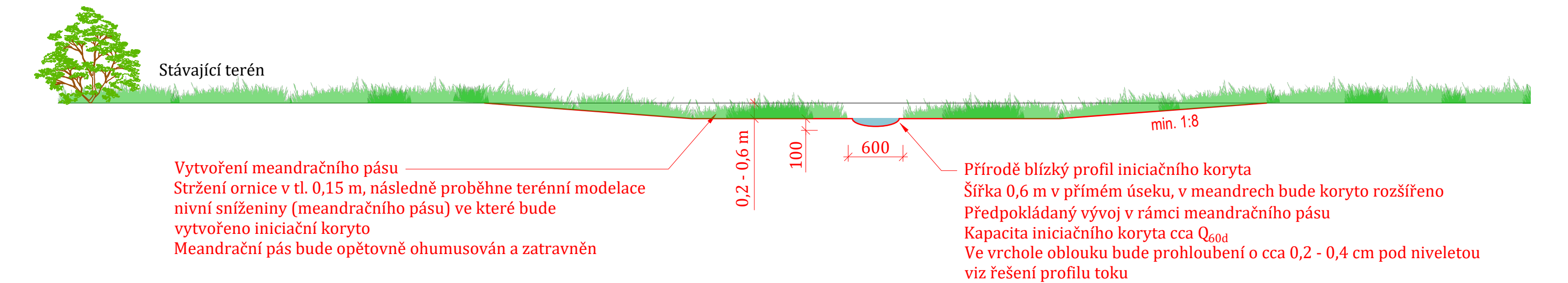
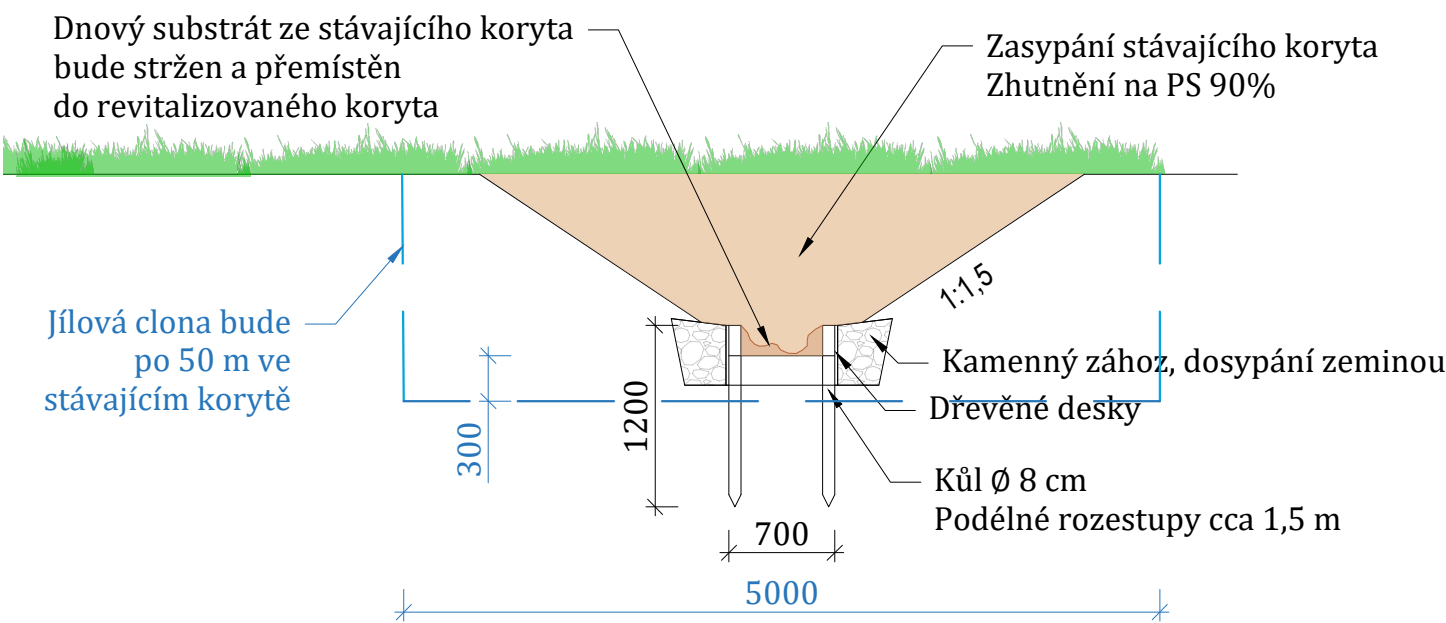


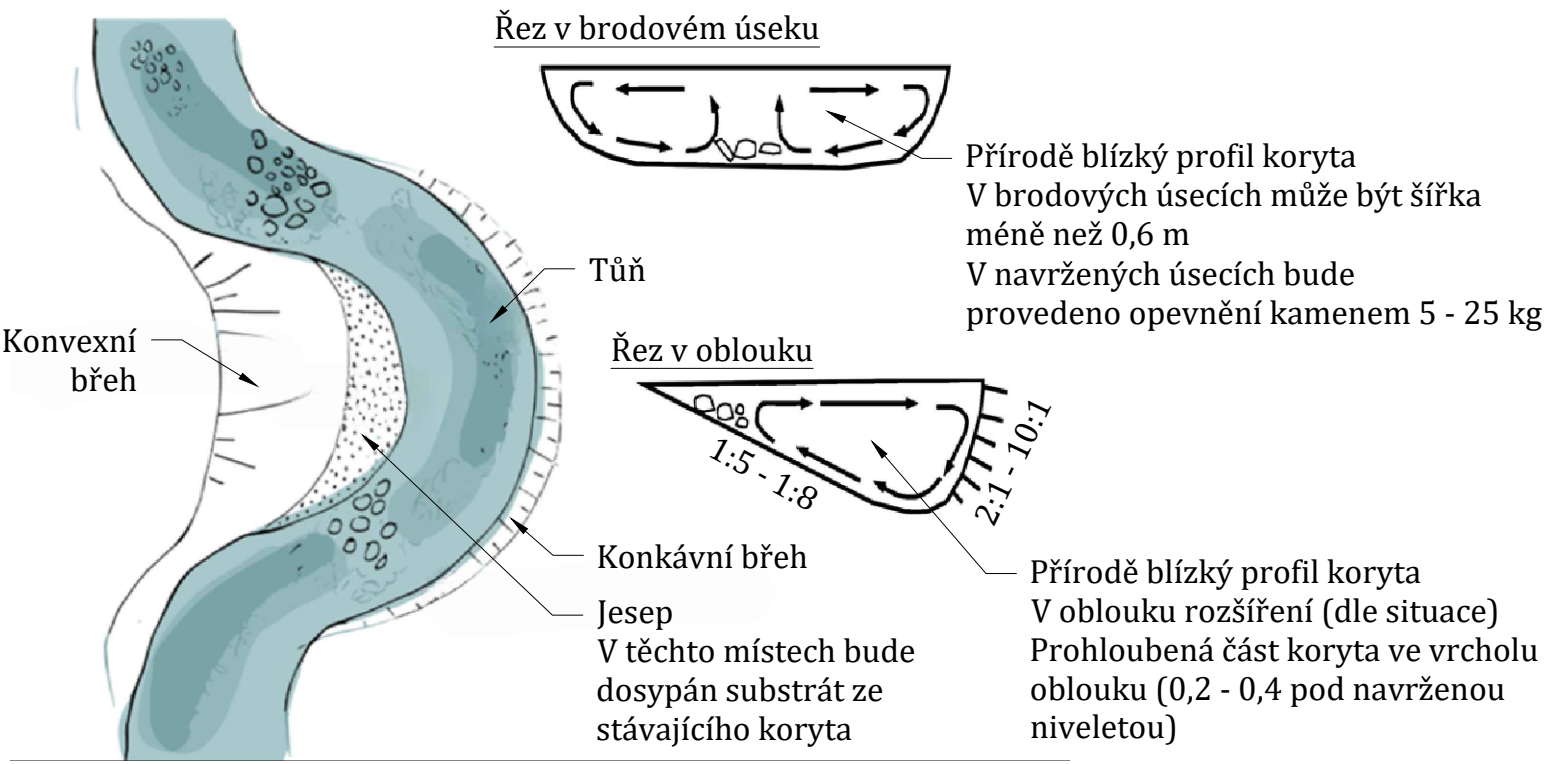
VZOROVÉ ŘEZY: REVITALIZACE TOKU



VZOROVÉ ŘEZY: ŘEŠENÍ STÁVAJÍCÍHO KORYTA




VZOROVÉ ŘEZY: ŘEŠENÍ TRASY A PROFILU TOKU



Návrhový stav:

Hlavním cílem návrhu je obnovení říčního pásu a nivy v maximální možné míře, kdy niva bude přirozeně zamokřována a bez omezení povodňově zaplavována. Nerovnosti v nivě jsou účelné pro větší diverzitu, a snahou není srovnání celé nivy. Návrh je kombinací přístupů, a to jednak řešením odvodnění v ploše nivy, řešením příkopů na hraně lesa ale zejména vytvořením iniciačního koryta ve vymodelovaném meandračním pásu.


Iniciační koryto:  
Délka: 1032 m  
Hloubka toku: 0,10 m (prohloubení v tůních o 0,2 - 0,4 m)  
Drsnost  $n_d$ : 0,040 (přirozené koryto)  
Průměrný podélný sklon: 0,5 %  
Kapacita koryta cca  $Q_{60d}$



Jesep s.r.o.

Příkop 843/4, Zábrdovice  
602 00 Brno  
IČO: 214 344 25  
www.jesep.eu

INVESTOR: Povodí Moravy s.p.  
Dřevařská 932/11  
602 00 Brno  
IČO: 708 900 13



AKCE:

Javornický p., ř. km 0,090 - 0,600, Moravský Lačnov,  
Javorník u Svitav, revitalizace toku

VÝKRES:

D23.4 Vzorové řezy revitalizovaným korytem

KRAJ:

Pardubický kraj

KATASTRÁLNÍ ÚZEMÍ:

k.ú. Moravský Lačnov, k.ú. Javorník u Svitav

STUPEŇ PD:

DPS

MĚŘÍTKO 1 : 50

DATUM:

11/2024

FORMAT 420 x 297

ODP. PROJEKTANT:

Ing. Roman Pitka

VYPRACOVAL:

Ing. Miroslava Plevková